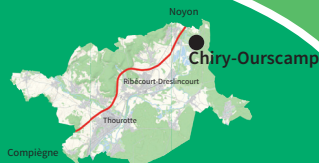



Circuit de L'Abbaye SUR LES PAS DE STEVENSON

Chiry-Ourscamp




À découvrir sur le parcours :


-  • Office de tourisme
-  • Abbaye
-  • Calvaire
-  • Pupitres d'interprétation
« Chiry-Ourscamp 14-18 »
-  • Curiosité


 **BOUCLE (7,46 km) :**
suivre n°1 à n°16


 **Parking**

Balilage :

 Direction à suivre
(continuer tout droit)

 Mauvaise direction
(ne pas prendre ce chemin)

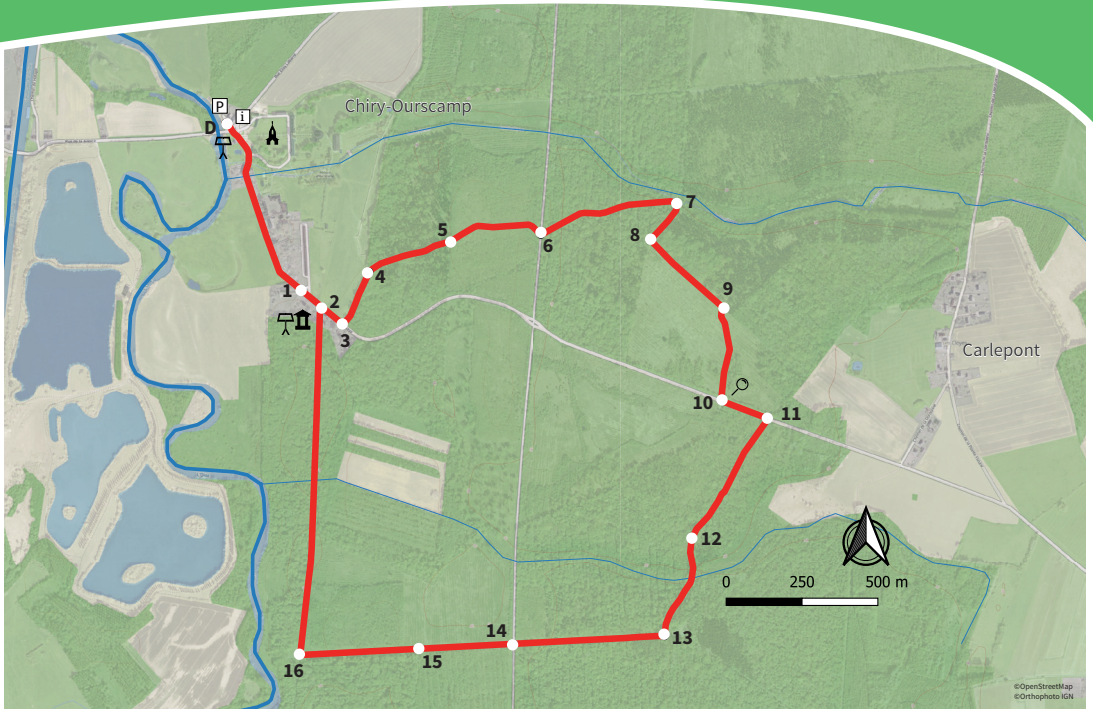
 Tourner à gauche
(prendre la prochaine à gauche)

 Tourner à droite
(prendre la prochaine à droite)



Ce parcours a été mis en place par la CC2V avec le concours de :





Itinéraire :

Départ : Parking « place Saint Eloi »

Dos au panneau de départ, prendre en face « rue de l'Abbaye »

- 1 - À l'intersection, continuer tout droit.
- 2 - Au calvaire, toujours tout droit.
- 3 - Tourner à gauche et entrer dans les bois.
- 4 - Continuer sur la droite.
- 5 - À la rencontre des chemins, tout droit.
- 6 - Attention, traverser la D165. Prendre le chemin en face.
- 7 - Tourner à droite.
- 8 - Continuer sur le sentier.
- 9 - Tourner à droite.
- 10 - Tourner à gauche sur la D48. (danger)

11 - Quitter la D48. Prendre le chemin dans les bois à droite.

12 - À la croisée des chemins, toujours tout droit.

13 - Au bout du chemin, tourner à droite.

14 - Attention, traverser la D165.

Tout droit.

15 - À l'intersection, tout droit.

16 - À l'intersection, prendre à droite.

2 - Tourner à gauche au calvaire.

Arrivée : « place Saint Eloi »

Calendrier des jours de chasse sur www.onf.fr